












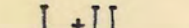












**BEBAUUNGSPLAN NR 13
DER STADT HAREN (Ems)
„ORTSTEIL ERIKA - ERWEITERUNG FRIEDHOF“
LANDKREIS MEPPEN**

Darstellung gem. § 9 BBauG vom 23.6.1960 (Bundesgesetzblatt I S. 341) in Verbindung mit der Planzeichenverordnung vom 19.1.1965 (Bundesgesetzblatt I S. 21) und der Baunutzungsverordnung vom 26.6.1962 (Bundesgesetzblatt I S. 429) und der Baunutzungsverordnung in der Fassung vom 26.11.1968 (Bundesgesetzblatt I S. 1238)

Zeichnerische Festsetzung

-  Grenze des räumlichen Geltungsbereiches
-  Straßen- und Wegebegrenzungslinie
-  Baulinie
-  Baugrenze
-  Straßenverkehrsfläche
-  Öffentliche Parkfläche
-  Stellung der baul. Anlagen
-  Art der baulichen Nutzung
-  Mischgebiet
-  Allgemeines Wohngebiet
-  Maß der baulichen Nutzung
-  Zahl der Vollgeschosse als Höchstgrenze
-  Offene Bauweise
-  GRZ Grundflächenzahl
-  GFZ Geschossflächenzahl
-  Abgrenzung unterschiedlicher Nutzung
-  Sichtdreieck freizuhalten von Bebauung und Pflanzungen über 80 cm Höhe von der Fahrbahnoberkante
-  Wald
-  Grünfläche
-  Schule
-  Kindergarten
-  Friedhof
-  Fläche für den Gemeinbedarf
-  Umformerstation

Kreis Meppen
Gemeinde Haren (Ems), Stadt
Gemarkung Altharen
Flur 30 tlw.

Maßstab 1:1000

Dem Landkreis Meppen
zur Vervielfältigung unter den Bedingungen
des Rd. Erl. v. 22.12.1966 (Nds. MBl. 1967 S. 36
Gült. L. Mdl. 149 113 freigegeben durch das
Katasteramt Meppen

Antragsbuch A Nr. 230/69

Das Plangebiet unterliegt der Flurbereinigung
Rütenbrock, Kreis Meppen, Nr. 180

Haren, den 13.5.71

Bürgermeister Stadtdirektor i.V.



Der Entwurf dieses Bebauungsplanes
mit Begründung hat auf die Dauer
eines Monats
vom 28.1.1971 bis 1.3.1971
einschließlich öffentlich ausgeleg-
ten Ort und Zeit der öffentlichen
Auslegung sind am
ortsüblich bekanntgemacht worden.

Haren, den 13.5.71


Bürgermeister Stadtdirektor



Aufgrund der §§ 6 und 40 NGO und
nach § 10 BBauG hat die Gemeinde
diesen Bebauungsplan als Satzung
beschlossen.

Haren, den 13.5.1971

Bürgermeister Stadtdirektor i.V.



Dieser Bebauungsplan ist nach § 11
BBauG mit Verfügung vom 22. OKT. 1971

genehmigt worden.

Osnabrück, den 22. OKT. 1971

Der Regierungspräsident



Die Genehmigung dieses Bebauungsplanes
sowie Ort und Zeit seiner öffentlichen
Auslegung nach § 12 BBauG sind am 10. NOV. 1971
ortsüblich bekannt
gemacht worden.

Haren 10. NOV. 1971

Stadtdirektor



**NIEDERSÄCHSISCHE
LANDGESELLSCHAFT
m.b.H.**

Außenstelle Emsland 4470 Meppen/Ems Am Nachtigallenwäldchen 2

Verfahren: Beb. Haren-Erika

Verfahrens Nr.
6.36

Projekt Jng. Zwingg

gezeichnet: Nie

Außenstellenleiter

Maßstab: 1:1000

Datum: 15.12.70

Änderung: 15.6.71

Hasekamp



Unterschrift