


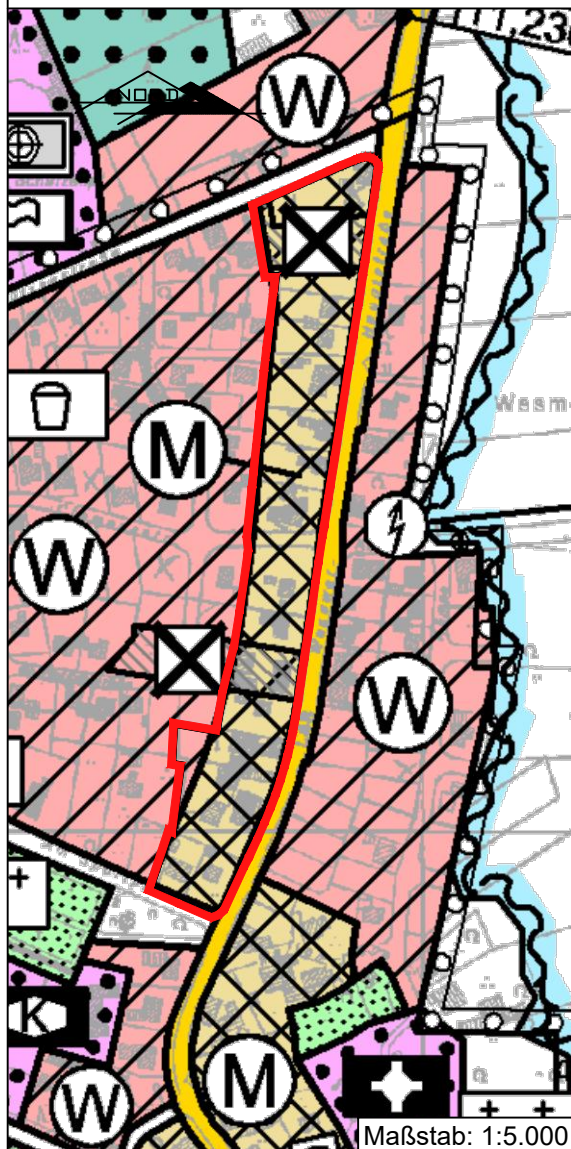


Ausschnitt rechtswirksamer Flächennutzungsplan




Planzeichenerklärung:

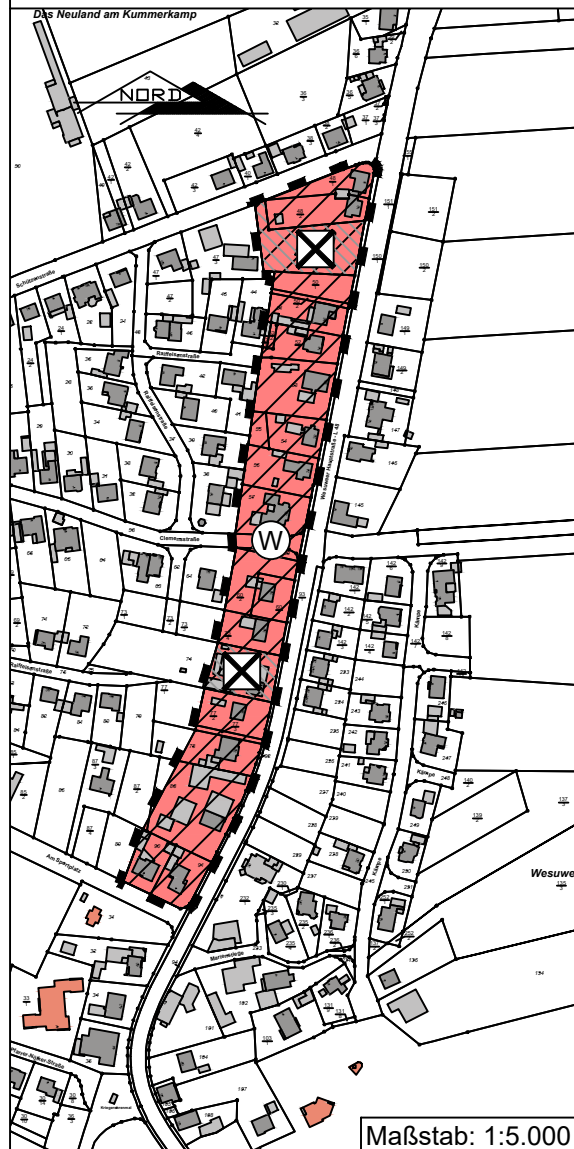
-  Gemischte Bauflächen
-  Altstandort
-  Geltungsbereich des Bebauungsplanes



Berichtigung des Flächennutzungsplanes

Planzeichenerklärung:

-  Wohnbauflächen
-  Altstandort
-  Geltungsbereich der FNP - Änderung



Berichtigung des Flächennutzungsplanes der Stadt Haren (Ems)

(§ 13a Abs. 2 Nr. 2 BauGB)

Die Stadt Haren (Ems) hat im beschleunigten Verfahren gemäß § 13 a BauGB den Bebauungsplan Nr. 13-02/6 "Kummerkamp - 6. Änderung" mit örtlichen Bauvorschriften (§ 84 NBauO), Ortschaft Wesuwe, für die Innenentwicklung aufgestellt. Der Satzungsbeschluss wurde durch den Rat der Stadt Haren (Ems) am 06.10.2020 gefasst.

Gemäß § 13 a Abs. 2 Nr. 2 BauGB wird der Flächennutzungsplan der Stadt Haren (Ems) im Wege der Berichtigung angepasst.