

STADT HAREN (EMS) LANDKREIS EMSLAND

BEBAUUNGSPLAN (VERBINDLICHER BAULEITPLAN)

„ERIKA TEIL IV UND I ÄNDERUNG DES BEBAUUNGSPLANES ERIKA TEIL I“ M:1:1000

FESTSETZUNGEN:

DURCH TEXT:

DER OBERKANTE DES ERDGESCHOSSFUSSBODENS DER HAUPTGEBAUDE DARF HÖCHSTENS 0,40m ÜBER DER MITTE DER BEFESTIGTEN STRASSE UND IN DER MITTE DES JEWELIGEN GRUNDSTÜCKES LIEGEN





















DIE SICHTDREIECKE SIND VON ALLEN BAULICHEN ANLAGEN UND JEDEM BEWUCHS UND SICHTBEHINDERNDEN GEGENSTÄNDEN ALLER ART DIE HÖHER ALS 0,80m ÜBER FAHRBAHNÖBERKANTE SIND ODER WERDEN, DAUERND FREI ZUHALTEN

GESTALTERISCHE FESTSETZUNGEN


DIE GEBÄUDEHÖHE AN DER TRAUFENSEITE DARF 3,50m GEMESSEN VON DER OBERKANTE FERTIGER FUSSBODEN DES ERDGESCHOSSES BIS ZUM SPAREN-ANSCHNITTSPUNKT MIT DER AUSSENKANTE DES AUFGEHENDEN AUSSENMAUERWERKES NICHT ÜBERSCHREITEN

DIE GEBÄUDE SIND MIT SATTEL- ODER WALMDACHER UND EINER DACHNEIGUNG VON 40° BIS 46° ZU RICHTEN. GARAGEN UND SONSTIGE GEBÄUDE OHNE AUFTHALTSRAUME DÜRFEN AUCH MIT EINEM FLACHDACH ERRICHTET WERDEN. GEBÄUDE WESTLICH DER WENDEHAMMER ZUM RAUMUNGSSTREIFEN HIN SIND MIT EINER DACHNEIGUNG VON 24° BIS 32° ZU RICHTEN.

DURCH PLANZEICHEN:

-  ALLGEMEINES WOHNGEbiet
-  ZAHL DER VOLLGESCHOSSE
-  GRUNDFLÄCHENZAHL (GRZ)
-  GESCHOSSFLÄCHENZAHL (GFZ)
-  OFFENE BAUWEISE, NUR EINZEL UND DOPPELHÄUSER ZULÄSSIG
-  BAUGRENZE
-  STRASSENVERKEHRSFLÄCHE MIT BEGRENZUNGSLINIE
-  GEHWEG
-  GRÜNFLÄCHE
-  KINDERSPIELPLATZ
-  STELLUNG DER BAULICHEN ANLAGEN (MITTELACHSE DER HAUPTGEBAUDE)
-  SICHTDREIECK
-  SATTEL ODER WALMDACH 24°-32° ODER 40°-46°
-  MIT LEITUNGSRECHTEN ZU BELASTENDE FLÄCHE
-  10 KV ERDKABEL
-  10 KV FREILEITUNG WIRD VON SEITEN DES R.W.E. AUS DEM GELTUNGSBEREICH VERLEGT
-  RAUMUNGSSTREIFEN UND WINDSCHUTZSTREIFEN
-  GRENZE DES RÄUMLICHEN GELTUNGSBEREICHES
-  WÄSSERFLÄCHE
-  ABGRENZUNG UNTERSCHIEDLICHER NUTZUNG


GEMÄSS § 2 (1) BBauG IN DER FASSUNG VOM 18.8.1976 (BGBl. I S. 2256) HAT DER RAT DER STADT HAREN (EMS) IN SEINER SITZUNG VOM 10.07.1979 DIE AUFSTELLUNG DIESER BEBAUUNGSPLANES BESCHLOSSEN

HAREN (EMS), DEN 24.08.1980
BÜRGERMEISTER  STADTDIREKTOR P.V.
GEMÄSS § 2 (1) BBauG HAT DIE STADT AM 26.07.1979 DIE ALLGEMEINEN ZIELE UND ZWECKE DER PLANUNG ÖFFENTLICH DARLEGT UND ALLGEMEIN GEGENSTÄNDLICH ZUR AUSERUNG UND ERÖFFERUNG GEGEBEN. DIE ÖFFENTLICHE AUSLEGUNG GEMÄSS § 2 (1) BBauG ERFOLGTE NACH ORTSÜBLICHER BEKANNTMACHUNG IN DER ZEIT VON 12.05.1980 BIS 13.06.1980.

HAREN (EMS), DEN 24.08.1980
BÜRGERMEISTER  STADTDIREKTOR P.V.
VERÖFFENTLICHUNG
DER GENEHMIGUNG GEMÄSS § 12 BBauG AUFGRUND DER VERORDNUNG ÜBER DIE ÖFFENTLICHE BEKANNTMACHUNG VON SATZUNGEN DER STADT VOM 20.12.1971 (IM AMTSBLATT FÜR DEN LANDKREIS EMSLAND NR. 33 VOM 15.12.1980)

GENEHIGUNGSVERMERK:

Dieser Bebauungsplan ist gemäß § 11 des BBauG in der z. Zt. geltender Fassung mit Verfügung vom 5. NOV. 1980 Az. 309.8-2402-54048 ohne Auflagen genehmigt worden.
Weser-Ems, den 5. NOV. 1980

HAREN (EMS), DEN 24.08.1980
BÜRGERMEISTER  STADTDIREKTOR P.V.

STADT HAREN (EMS)
DER STADTDIREKTOR

MASSNAHME: BEBAUUNGSPLAN (VERBINDLICHER BAULEITPLAN) „ERIKA TEIL IV UND I ÄNDERUNG DES BEBAUUNGSPLANES ERIKA TEIL I“

MASSSTAB 1:1000 PLAN NR. ANLAGE NR.

PLANAUFSTELLER: BAUAMTSLEITER

ÄNDERUNG: HAREN (EMS) vom 6.7.1979

Auszug aus dem Flurkartenwerk
Landkreis Emsland
Gemarkung Altenberge
Flur 17 Gemeinde Haren, (Ems), Stadt
Maßstab 1:1000

Herausgegeben vom Katasteramt Meppen
Stand vom 25.10.79. Vervielfältigungserlaubnis
erteilt durch das Katasteramt, am 30.11.79
A Nr. 10044/79

Hinweis:
Mit Inkrafttreten dieses Bebauungsplanes werden die Festsetzungen des rechtskräftigen B. Planes Nr. 7 „Ortsteil Erika“ genehmigt mit Verfg. v. 24.6.1969 in dem Teilbereich aufgehoben, die im Geltungsbereich dieses Planes liegen.

Meppen, den 8.9.1980
Katasteramt
Im Auftrage
J. J. J. J.
Vermessungsassessor