







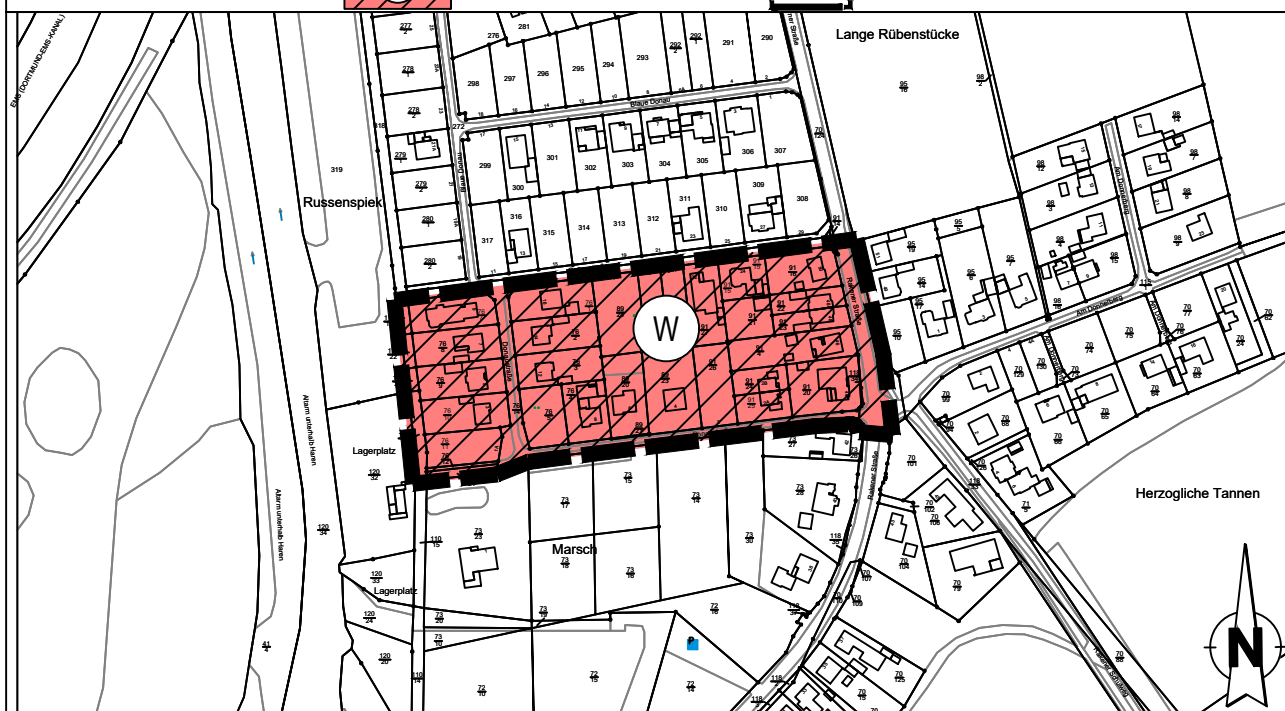
Ausschnitt rechtswirksamer Flächennutzungsplan

Planzeichenerklärung:  Gemischte Bauflächen  Wohnbauflächen  Geltungsbereich des Bebauungsplanes



Berichtigung des Flächennutzungsplanes

Planzeichenerklärung:  Wohnbauflächen  Geltungsbereich der FNP-Änderung



Berichtigung des Flächennutzungsplanes der Stadt Haren (Ems)

(§ 13 a Abs. 2 Nr. 2 BauGB)

Die Stadt Haren (Ems) hat im beschleunigten Verfahren gemäß § 13 a BauGB den Bebauungsplan Nr. 10-01/5 "Am Donnerberg - 5. Änderung" mit örtlichen Bauvorschriften (§ 84 NBauO), Ortschaft Raken, für die Innenentwicklung aufgestellt. Der Satzungsbeschluss wurde durch den Rat der Stadt Haren (Ems) am 06.10.2020 gefasst.

Gemäß § 13 a Abs. 2 Nr. 2 BauGB wird der Flächennutzungsplan der Stadt Haren (Ems) im Wege der Berichtigung angepasst.