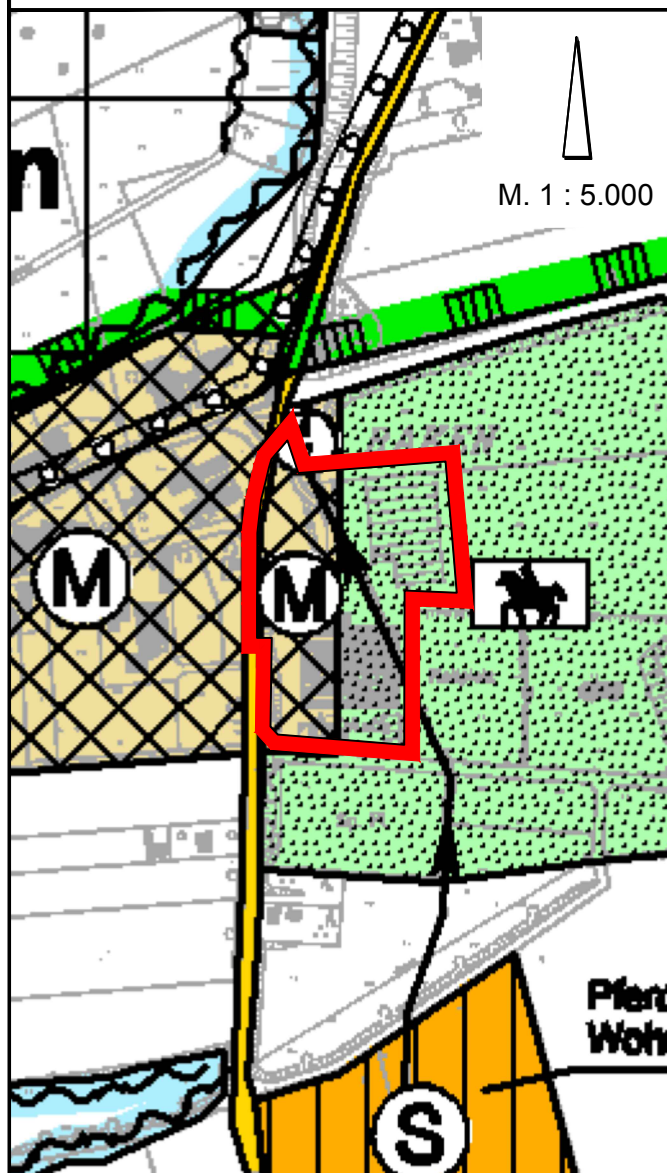


Ausschnitt rechtswirksamer Flächennutzungsplan



Planzeichenerklärung



Gemischte Baufläche

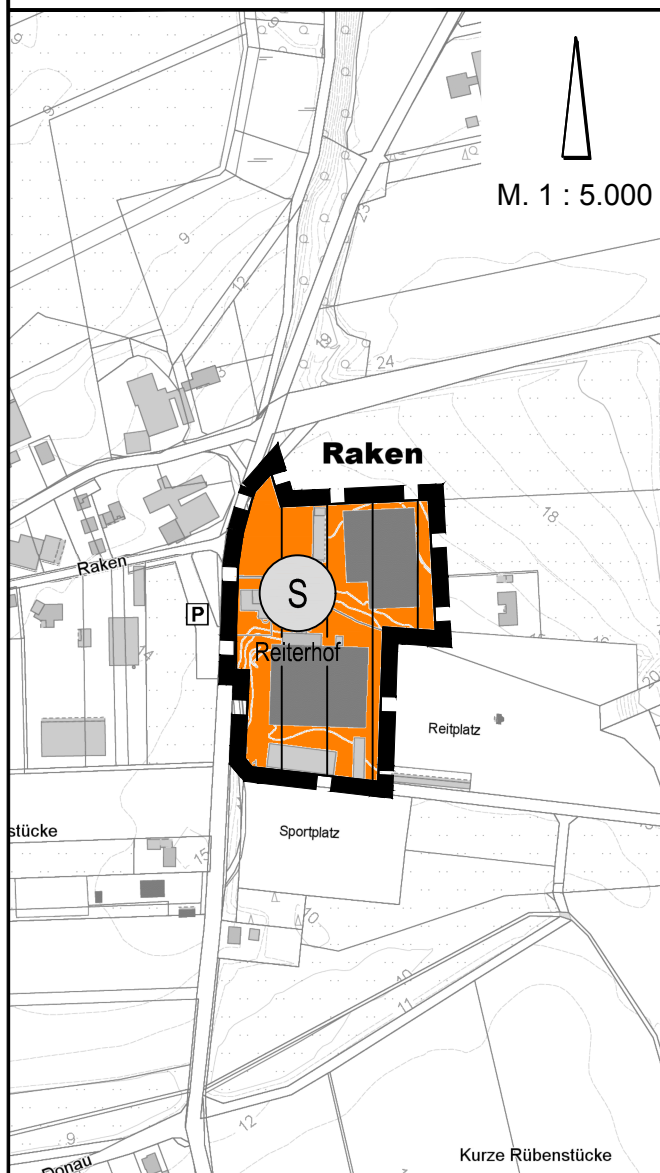


Öffentliche Grünfläche,
Zweckbestimmung: Reitplatz

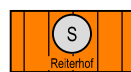


Geltungsbereich der FNP-Berichtigung

Berichtigung des Flächennutzungsplanes



Planzeichenerklärung



Sonderbaufläche,
Zweckbestimmung: Reiterhof



Geltungsbereich der FNP-Berichtigung

Berichtigung des Flächennutzungsplanes der Stadt Haren (Ems) (§ 13a Abs. 2 Nr. 2 BauGB)

Die Stadt Haren (Ems) hat im beschleunigten Verfahren gemäß § 13 a BauGB den Bebauungsplan Nr. 10-2/2 "Raken Ortskern - 2. Änderung" für die Innenentwicklung aufgestellt. Der Satzungsbeschluss wurde durch den Rat der Stadt Haren (Ems) am 18.12.2018 gefasst.

Gemäß § 13 a Abs. 2 Nr. 2 wird der Flächennutzungsplan der Stadt Haren (Ems) im Wege der Berichtigung angepasst.