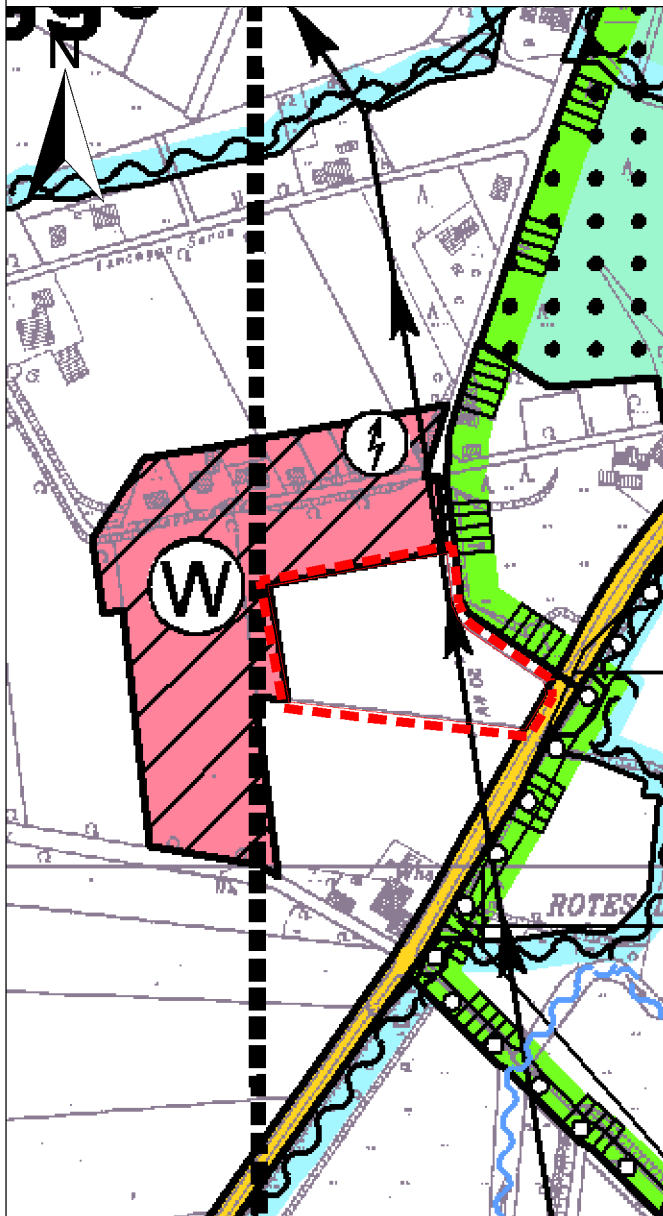


Ausschnitt rechtswirksamer Flächennutzungsplan



Planzeichenerklärung

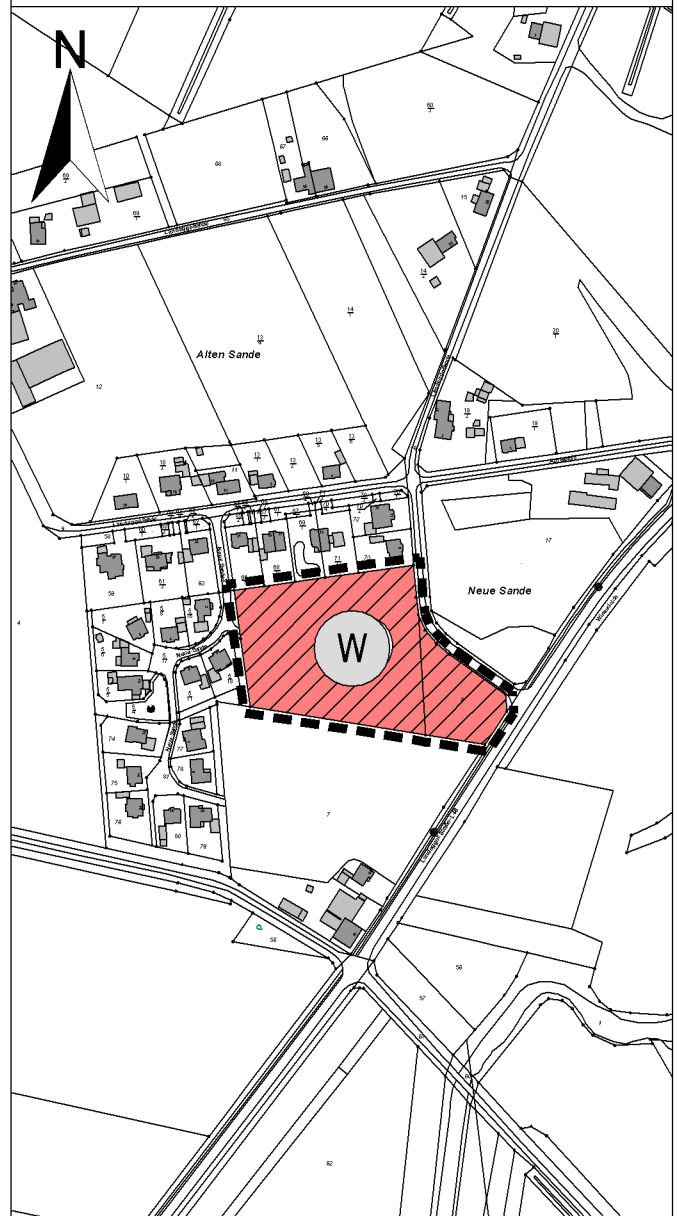


Bereich ohne Darstellung bzw.
Fläche für die Landwirtschaft

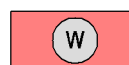


Geltungsbereich der FNP-Berichtigung

Berichtigung des Flächennutzungsplanes



Planzeichenerklärung



Wohnbaufläche



Geltungsbereich der FNP-Berichtigung

Berichtigung des Flächennutzungsplanes der Stadt Haren (Ems) (§ 13b i.V.m. § 13a Abs. 2 BauGB)

Die Stadt Haren (Ems) hat im beschleunigten Verfahren gemäß § 13b i.V.m. § 13a BauGB den Bebauungsplan Nr. 08-04 "Landegge - Sande, Teil IV" für die Innenentwicklung aufgestellt. Der Satzungsbeschluss wurde durch den Rat der Stadt Haren (Ems) am 28.03.2019 gefasst.

Gemäß § 13a Abs. 2 Nr. 2 wird der Flächennutzungsplan der Stadt Haren (Ems) im Wege der Berichtigung angepasst.