

Kreis Meppen
Gemeinde Fehndorf
Gemarkung Altharen
Flur 37 tlw. u. 38 tlw.

Die Richtigkeit der Planungsunterlage in vermessungstechnischer Hinsicht (gem. den Bestimmungen des Bundesbaugesetzes vom 23.6.1960) wird hiermit bescheinigt.

Meppen, den 27. März 1966
Katasteramt
Im Auftrage





Verm. Ob. Insp.

Dem Landkreis Meppen zur Vervielfältigung unter den
anerkannten Bedingungen freigegeben durch das
Katasteramt Meppen

Kostenbetrag 22 DM 54 Dpf
Kostenbuch Nr. 22 72 /65
Katasteramt Meppen

÷ 20 Baupl

AUFSTELLUNG		OFFENLEGUNG	
GEMASS § 2 BBAUG ABS. 1 VOM 23.6.1960		GEMASS § 2 BBAUG ABS. 6 VOM 23.6.1960	
IN DER SITZUNG DES RATES DER GEMEINDE		NACH ORTSLICHEM BEKANNTMACHUNG	
AM 16.6.69 BESCHLOSSEN.		VOM 8.8.69 IN DER ZEIT NACHMIDD.	
FEHNDORF DEN 4.11. 1969		BIS 18.9.1969	
		FEHNDORF DEN 4.11. 1969	

BÜRGERMEISTER RATSUMITGLIED

BÜRGERMEISTER RATSUMITGLIED

BEARBEITET

LANDKREIS MEPPEN - KREISGAUAMT

MEPPEN, DEN 30. JULI 1969

BESCHLUSSFASSUNG

ALS SATZUNG BESCHLOSSEN GEMÄSS

9 10 BBAUG VOM 23.6.1960 IN DER
SITZUNG DES RATES DER GEMEINDE
VOM 2.10.69
KREISOBERBAURAT FEHNDORF DEN 4.11. 1969

GENEHMIGUNGSVERMERK

W. Koppmann
BÜRGERMEISTER RÄTSMITGLIED

B E K A N N T M A C H U N G

IN KRAFT GETRETEN GEMÄSS § 12 BBAUG
AUF GRUND DER BEKANNTMACHUNG
VOM 1.3.1970
DES 24. 1970

Friedrichshagen
Kreis Märkisch-Oderland
Bürgermeister

Dieser Bebauungsplan ist gem. § 11 des
BBaug vom 28. Juni 1960 (BGBl. I S. 841)
mit Verfügung vom 3. FEB. 1970
genehmigt worden.
Osenbrück, den 3. FEB. 1970

Regierungspräsident
A. Zander
Oberbeurzt

BEBAUUNGSPLAN
FRIEDRICHSHAGEN
KREIS MÄRKISCH-ODERLAND