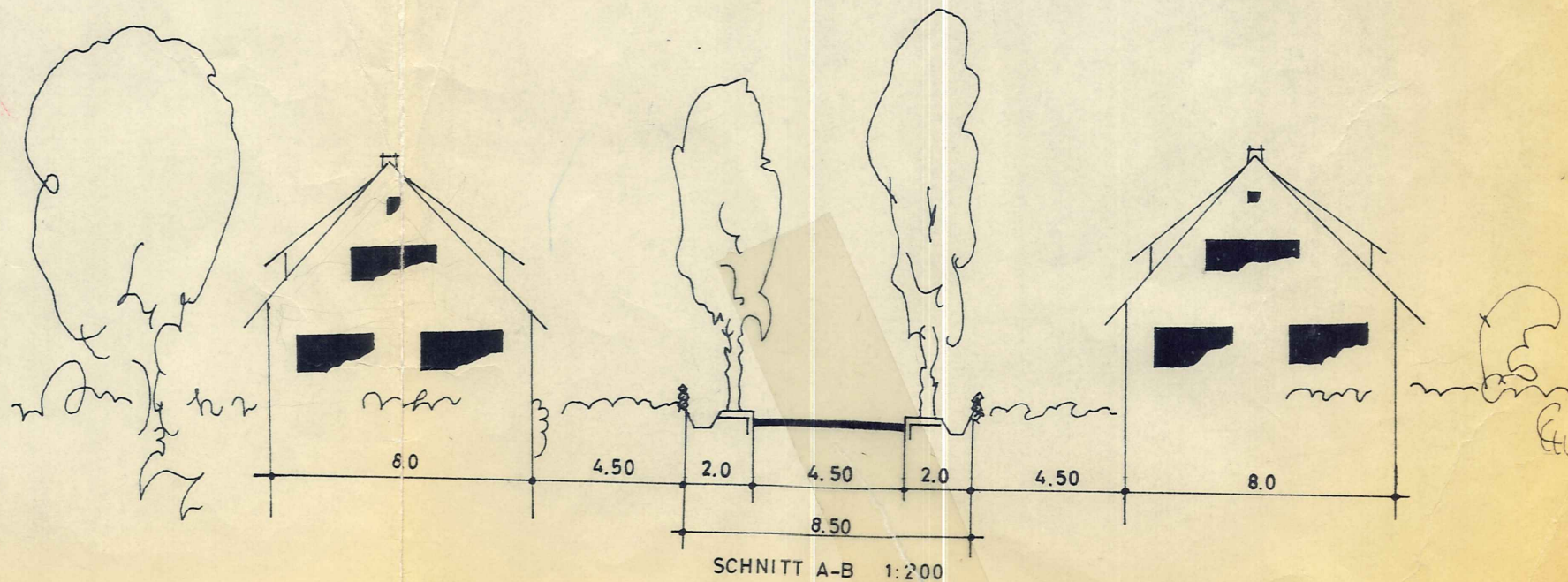


HAREN KR. MEPPEN

BEBAUUNGSPLAN

* AN DER POSTSTRASSE *

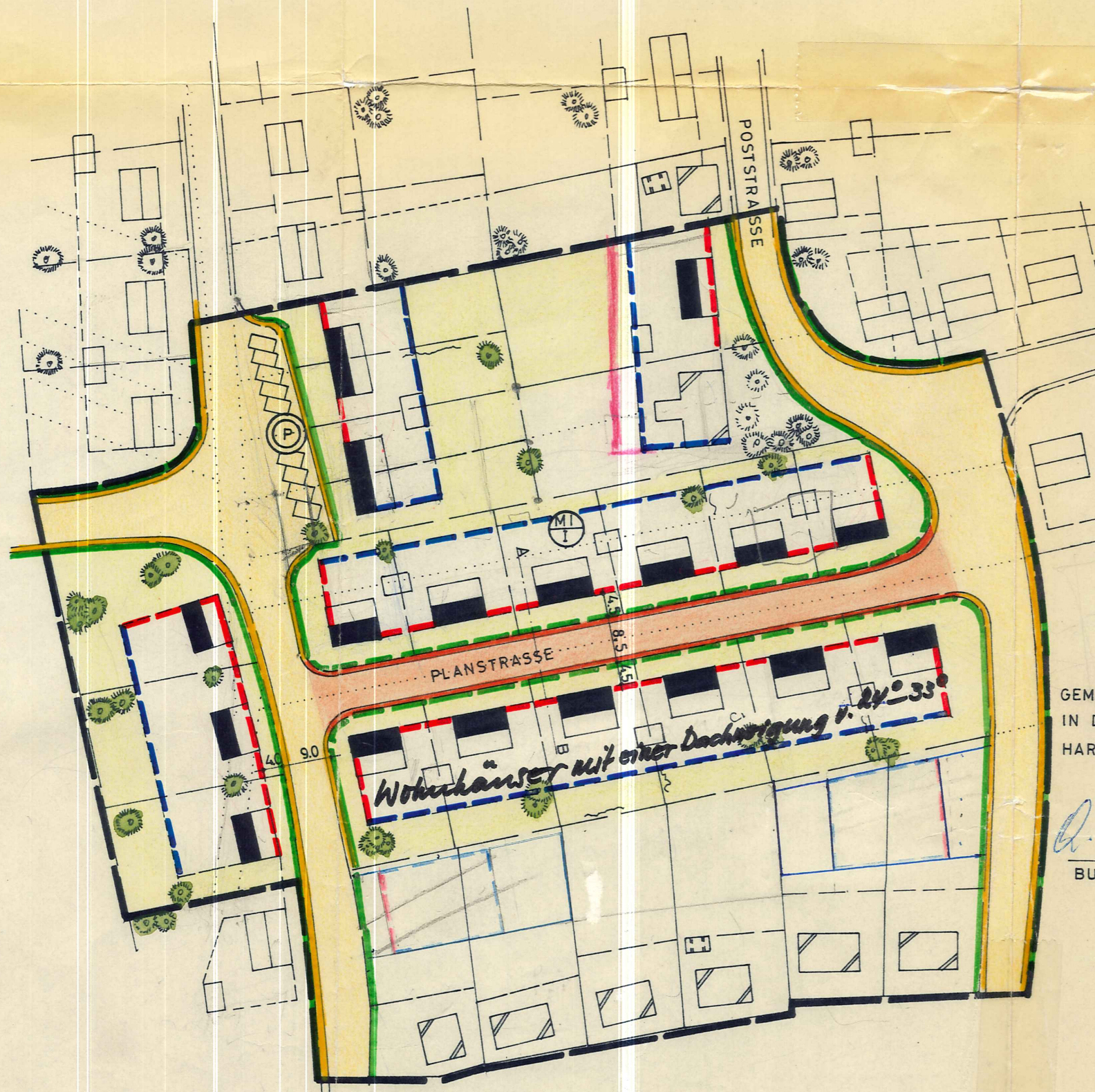

M. 1:1000



ZEICHENERKLÄRUNG

VOR-
HANDEN FEST-
SETZUNG AUFZU-
HEBEN

GRENZE DES PLANBEREICHS
 ÖFFENTLICHE VERKEHRSWEGE
 ZWINGENDE BAUGRENZE
 RÜCKWÄRTIGE U. SEITLICHE BAUGRENZE
 SONSTIGE GRENZEN
 STELLUNG DER HAUPTGEBÄUDE (FIRSTRICHTUNG)
 BAUGEBIET GESCHOSSZAHL (IM KREIS)
 BAUMBESTAND



AUFGESTELLT

GEMÄSS § 2 BUNDESBAUGESETZ VOM 23.6.1963
IN DER SITZUNG DES RATS DER GEMEINDE
HAREN, DEN 22.6.1964

HAT ÖFFENTLICH AUSGELEGEN
GEMÄSS § 2 BBauG VOM 23.6.1960 NACH
ORTSÜBLICHER BEKANNTMACHUNG VOM
3.12.64, IN DER ZEIT VOM 10.12.64
BIS 11.1.65
HAREN, DEN 12.1.1965

A. Claus
 BÜRGERMEISTER GEMEINDEDIREKTOR
 Landkreis Meppen

A. Claus
 BÜRGERMEISTER
 Landkreis Meppen

ANGEFERTIGT
 LANDKREIS MEPPEN
 MEPPEN, DEN 22.1.1964

KREISOBERBAURAT BAUMEISTER
 PLANBEARBEITER

ALS SATZUNG BESCHLOSSEN GEMÄSS
 § 10 BBauG VOM 23.6.1960 IN DER
 SITZUNG DES RATS DER GEMEINDE AM 29.11.
 HAREN DEN 30.11.1964

A. Claus
 BÜRGERMEISTER GEMEINDEDIREKTOR
 Landkreis Meppen

Dieser Bebauungsplan ist gem. § 11 des
 BBauG vom 23. Juni 1960 (BGBl. I S. 341)
 mit Verfügung vom 12.2.1965
 genehmigt worden.

Osnabrück, den 12.2.1965
 Der Regierungspräsident
 i. A.
 Oberregierungsbaurat

IN KRAFT GETRETEN GEMÄSS § 12 BBauG
 AUF GRUND DER BEKANNTMACHUNG VOM
 2.11.1965
 HAREN, DEN 2.11.1965
 A. Claus
 BÜRGERMEISTER GEMEINDEDIREKTOR
 Landkreis Meppen

ART UND MASS DER BAULICHEN NUTZUNG

ART	GRZ	GFZ	Z
MI	0,4	0,4	I

Handschriftliche
 Ergänzungen
 sind nicht
 zu berücksichtigen!!
 vH 21/10.14
 HINWEIS

